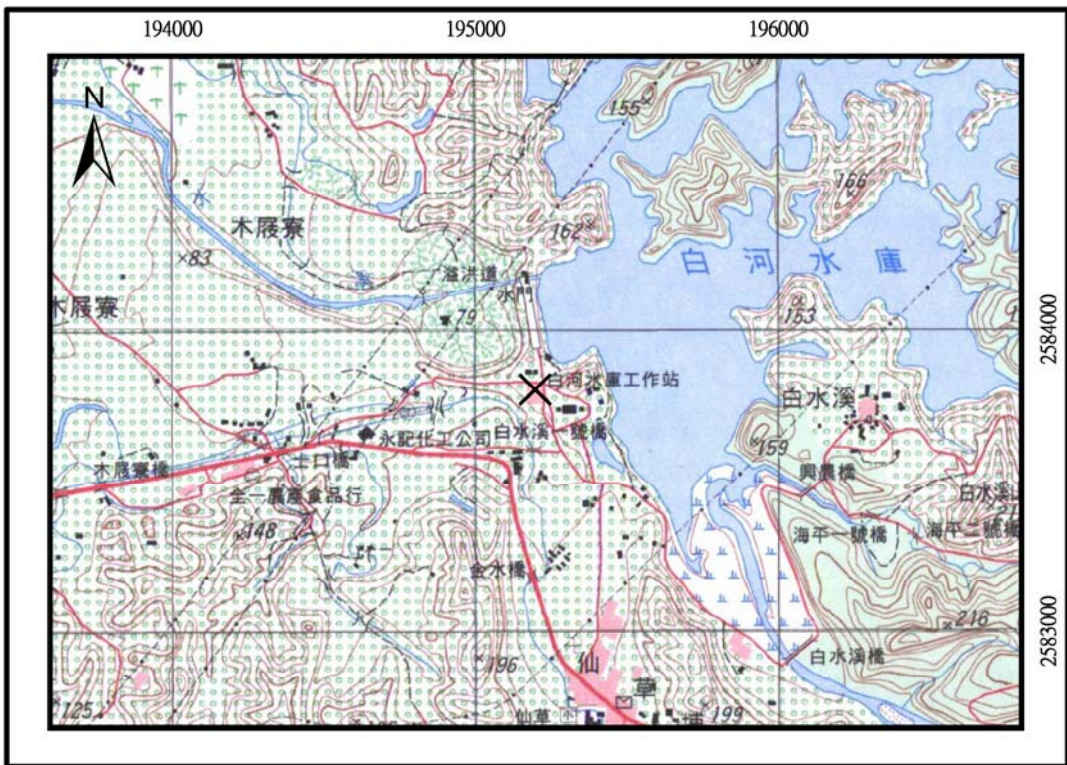




白河水庫壩頂遺址				
代號：1103-PHSKPT				
地理環境				
經 緯 度：	東經 120°18'08"	北緯 23°12'06"	方格座標：	E195250×N2583800m
行政隸屬：	臺南縣白河鎮虎山里			
地 理 區：	嘉南平原－急水溪沖積平原			
海拔高度：	80-160m			
所屬水系：	白水溪（白水溪／急水溪集水區）			
相關道路：	南 172			
簡要描述：	出土遺位主要見於木屐寮聚落之東北側、白河水庫大壩員工福利社後方的花園，數量不多，分布範圍也不大，為早期整修花園、水庫等相關工程擾出之二次堆土內之遺留，周遭未見明顯之文化層堆積。			
(地形圖附道路及水道並劃記範圍)				
				
遺址狀態				
遺物分布：	2002 年許清保等人調查時，採集之遺物係以繩紋陶片為主；本計畫進行複查，遺物主要仍集中於水庫壩頂前西邊，員工福利社後方花園上的二次堆土內，但出土器類則以零星、細碎的橙色夾砂陶片為主，未見明顯之文化層。			
面 積：	點狀分布			
保存狀況：	遺址因建水庫周邊行政區及美化環境之施工，而受到相當程度之破壞。			

文化類型：	大坌坑文化、大湖文化（許清保 2004：210）、蔦松文化
年 代：	約 6000-4300 B.P.、3300-1800 B.P.、1800-350 B.P
遺 跡：	
遺物類別（附照片）	
文 化 遺 物	
石 器：	磨製石器（許清保 2004：65-66）
陶 器：	1. 繩紋腹片、陶罐口（許清保 2004：65-66） 2. 大坌坑文化：陶腹片、罐形器（許清保採集） 3. 大湖文化：陶腹片、罐形器（許清保採集） 4. 蔦松文化：陶腹片（許清保採集）
<div style="display: flex; justify-content: space-around;">   </div>	
<div style="display: flex; justify-content: space-around;"> <p>圖說：大坌坑文化之罐形器圈足底（許清保採集）</p> <p>圖說：大坌坑文化之繩紋腹片（許清保採集）</p> </div>	
骨 器：	
金 屬 器：	
其 他：	
自 然 遺 物	
動 物：	
植 物：	
岩 石：	
土 壤：	黃褐色壤土
其 他：	
遺址代表意義	
文化意義：	
歷史沿革：	
評鑑等級：	遺物出土地點
建議事項	
遺址處理：	保持現狀，避免重大開發及翻整。
遺物保存：	
行政處理：	<input type="checkbox"/> 指定遺址 <input type="checkbox"/> 列冊遺址 <input checked="" type="checkbox"/> 疑似遺址
其 他：	

